

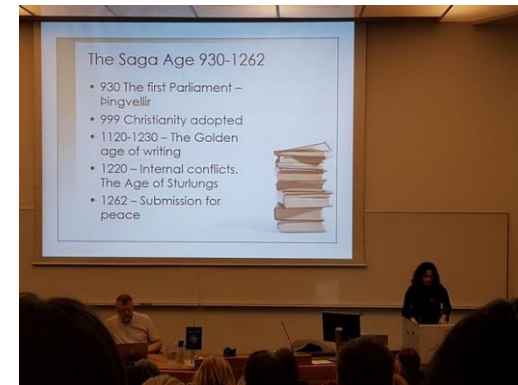


Erasmus+ -matka Islantiin
"Structured Educational Visit to Schools &
Training Seminar"
22.-28.4.2018

Minna Rönkkö
Sisä-Savon kansalaisopisto

Sisältö:

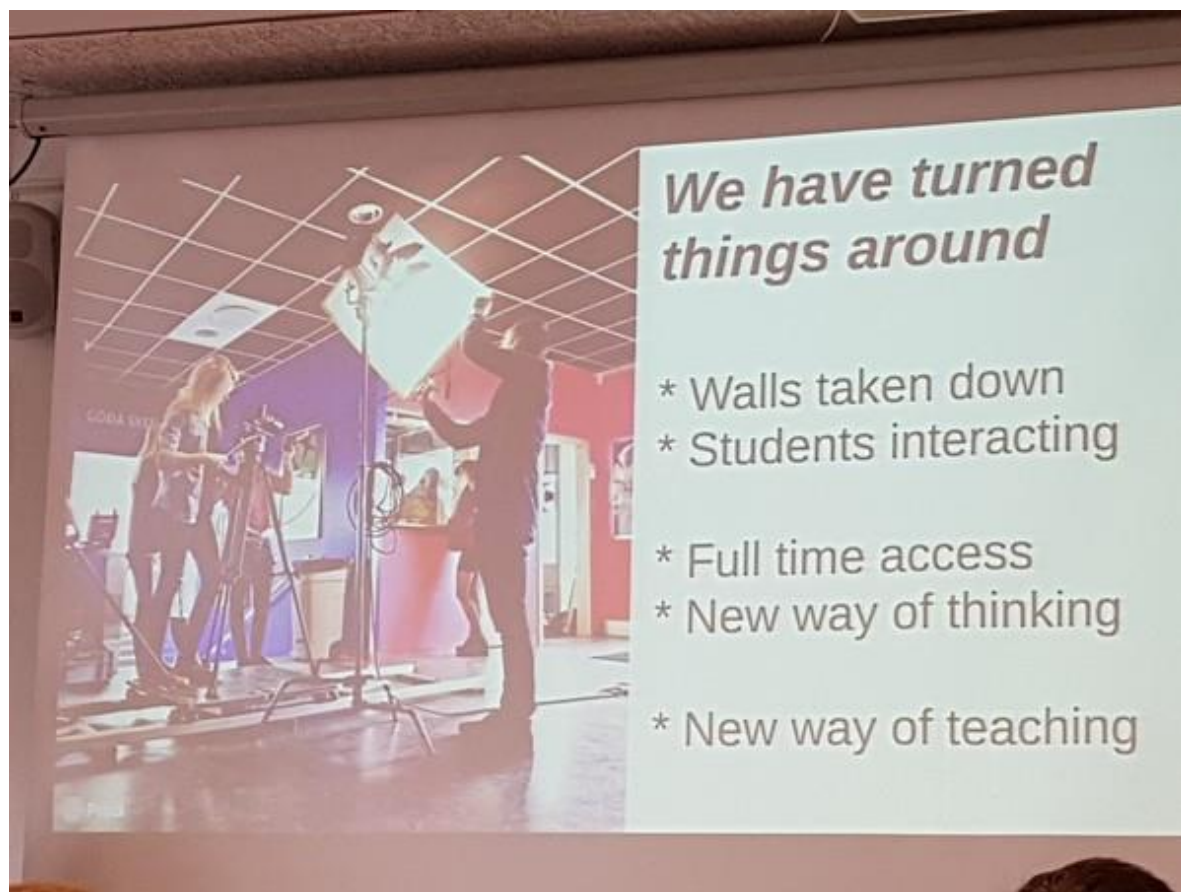
- Infotilaisuus, jossa jaettiin viikon ohjelma, osallistujat jaettiin pienempiin ryhmiin ja annettiin ryhmätehtävän aihe
- Yhtenä aamupäivänä luentoja Islannin historiasta ja koulujärjestelmästä
- Kolmena päivänä kouluvierailuja pienemmissä ryhmissä
- Ryhmätehtävän tekoon vapaata aikaa
- Kolme ns. study visits kulttuurikohteisiin



Kouluvierailu I: Menntaskólinn við Sund = lukio



Kouluvierailu II: Tækniskólinn= Ammattikoulu



Kouluvierailu III: Námsflokkar Reykjavíkur = aikuiskoulutuskeskus



Field project I: Kierros kansallismuseossa



Field project II: The Bridge Between Continents & The Reykjanes Geopark



Silta kulkee Euraasian ja Pohjois-Amerikan välisten mannerlaattojen välissä

Mannerlaatat liikkuvat kauemmas toisistaan n. 2 cm vuosivauhtia



Alue, jossa erityisen paljon geotermistä aktiivisuutta (maankuoresta nousevaa tulikuumaa höyryä, mitä hyödynnetään mm. tutkimuksessa ja maalämmön tuotannossa)

Ns. sininen laguuni



Field project III: ns. Kultainen kolmio


Kultainen kolmio =
Geysirin kuumien
lähteiden alue,
Gullfossin vesiputous ja
Thingvellirin
luonnonpuisto



Gullfoss



Þingvellir=
Thingvellir





Hieno reissu; paljon uusia
kokemuksia!

Kiitos!

